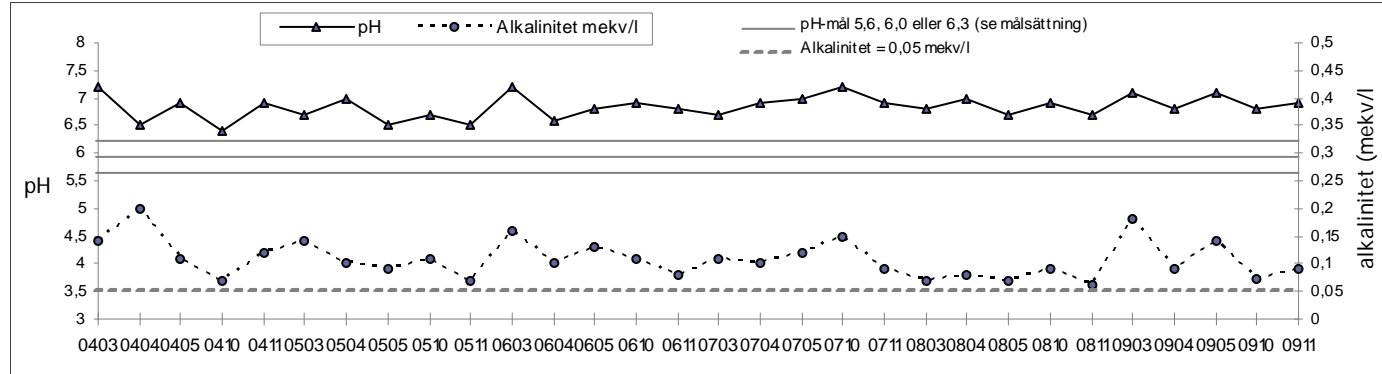


6. Vattenkemiska resultat

413 KYMSÄLVEN



Objektnamn: Honkamackbäcken

X-koordinater: 6658120

Y-koordinater: 1327510

Stationsnamn: Honkamacksälven, timbon

Stations-ID: 17STA0922

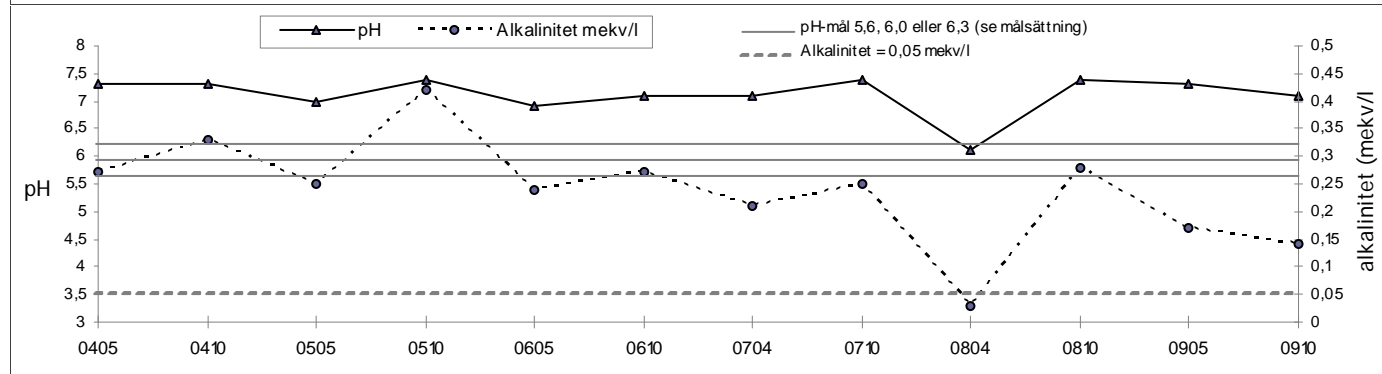
Delprogram: V-kemi Målpunkt VDR

Målsättning (pH): 6

Aktuell

provtagare: Berg Olle

Anmärkningar:



Objektnamn: STORSJÖN

X-koordinater: 6666380

Y-koordinater: 1325650

Stationsnamn: Storsjön utlo

Stations-ID: 17STA2605

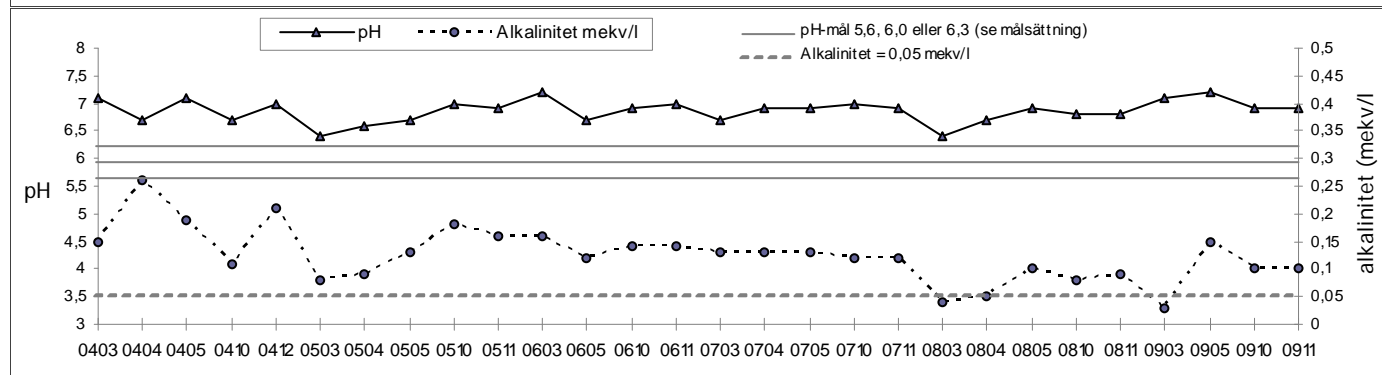
Delprogram: V-kemi Målpunkt SJÖ

Målsättning (pH): 6

Aktuell

provtagare: Berg Olle

Anmärkningar:



Objektnamn: Metbäcken

X-koordinater: 6660620

Y-koordinater: 1326080

Stationsnamn: Metbäcken, före svartbäc

Stations-ID: 17STA2077

Delprogram: V-kemi Målpunkt VDR

Målsättning (pH): 6

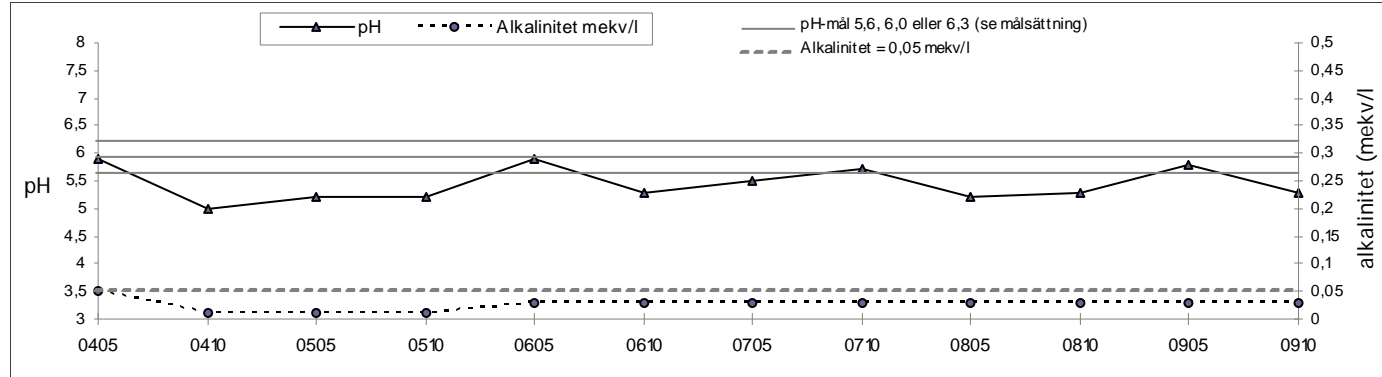
Aktuell

provtagare: Berg Olle

Anmärkningar:

6. Vattenkemiska resultat

413 KYMSÄLVEN



Objektnamn: Svartbäcken

X-koordinater: 6662550

Y-koordinater: 1326720

Stationsnamn: Svartbäcken, före Metbäck

Stations-ID: 17STA3448

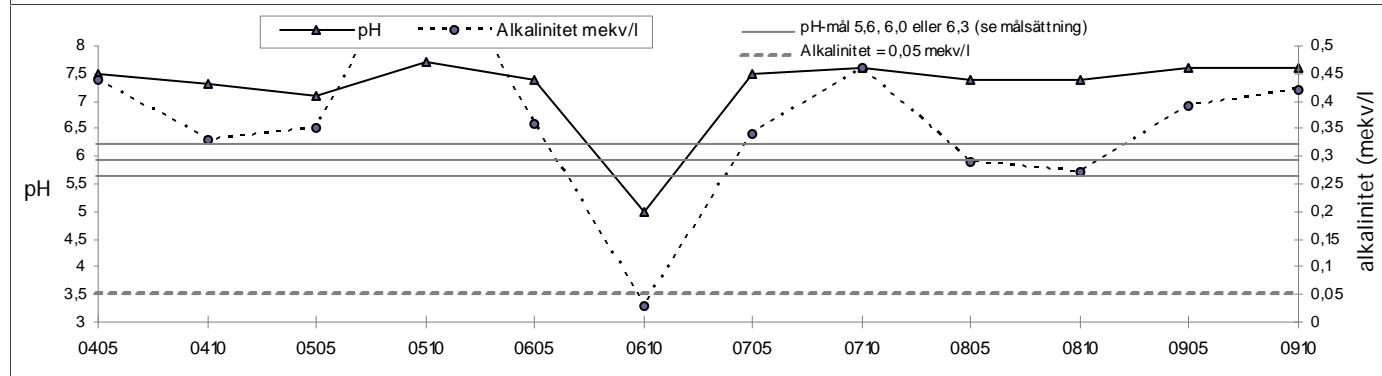
Delprogram: V-kemi Styrpunkt VDR

Målsättning (pH): 0

Aktuell

provtagare: Berg Olle

Anmärkningar: Ny (2002)



Objektnamn: RÄMMESTJÄRNET

X-koordinater: 6662180

Y-koordinater: 1324020

Stationsnamn: Rämmestjärnet utlo

Stations-ID: 17STA2571

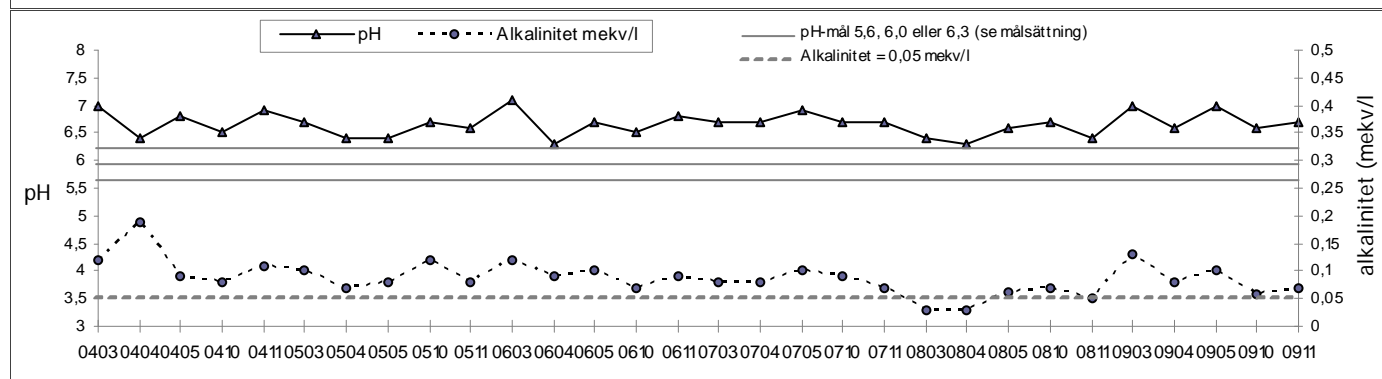
Delprogram: V-kemi Målpunkt SJÖ

Målsättning (pH): 6

Aktuell

provtagare: Berg Olle

Anmärkningar:



Objektnamn: Fäbroälven

X-koordinater: 6658810

Y-koordinater: 1326300

Stationsnamn: Fäbroälven, kvarnen/stn

Stations-ID: 17STA0923

Delprogram: V-kemi Målpunkt VDR

Målsättning (pH): 6

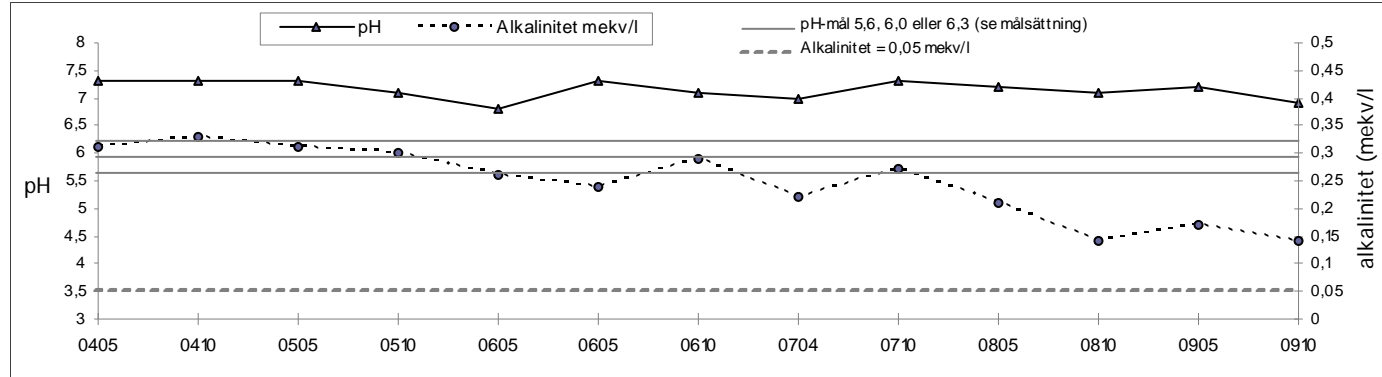
Aktuell

provtagare: Berg Olle

Anmärkningar:

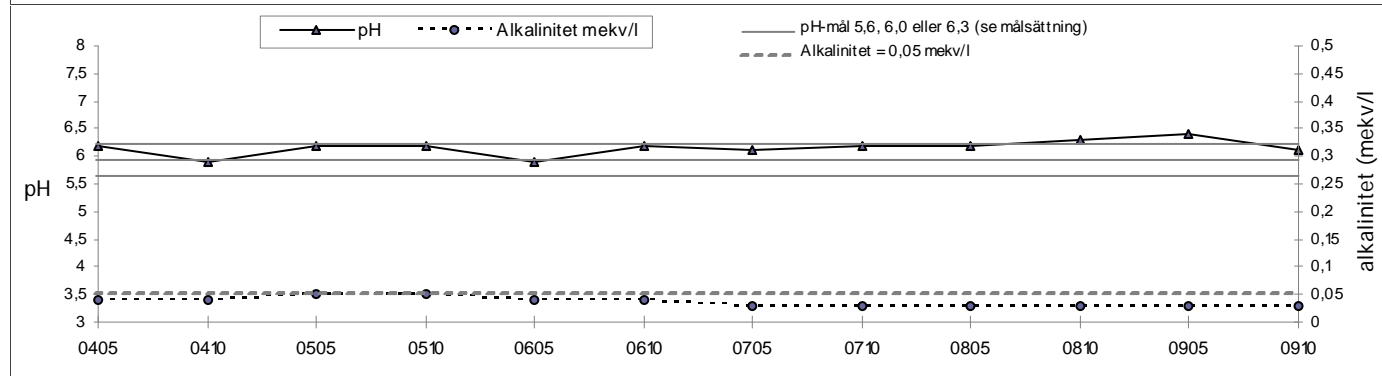
6. Vattenkemiska resultat

413 KYMSÄLVEN



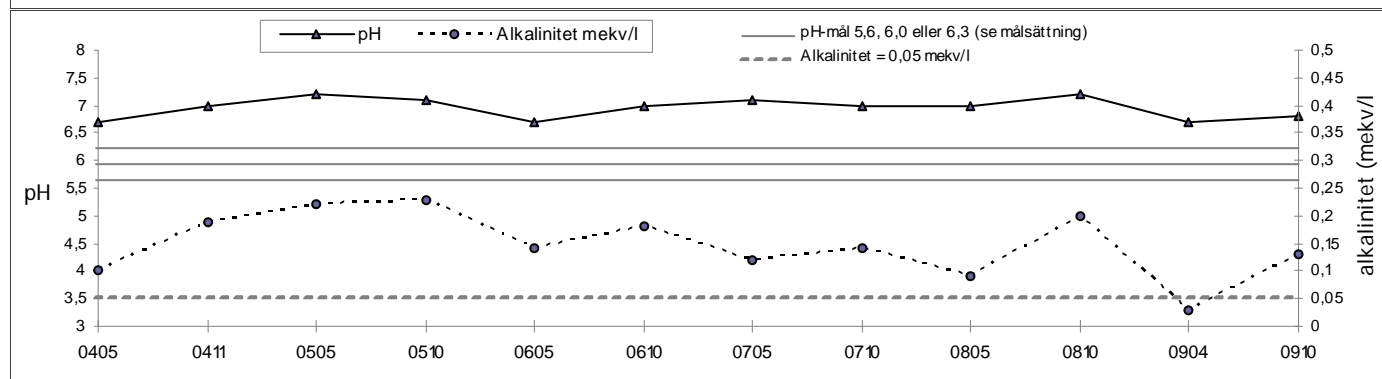
Objektnamn: VÄSTRA ABBORRSJÖN

X-koordinater: 6657090
Y-koordinater: 1322350
Stationsnamn: V abborrsjön utlo
Stations-ID: 17STA1638
Delprogram: V-kemi Målpunkt SJÖ
Målsättning (pH): 6
Aktuell provtagare: Berg Olle
Anmärkningar:



Objektnamn: Tvällälven

X-koordinater: 6657750
Y-koordinater: 1326380
Stationsnamn: Tvällälven, kristningstorp
Stations-ID: 17STA3392
Delprogram: V-kemi Styrpunkt VDR
Målsättning (pH):
Aktuell provtagare: Berg Olle
Anmärkningar: Ref (2002)

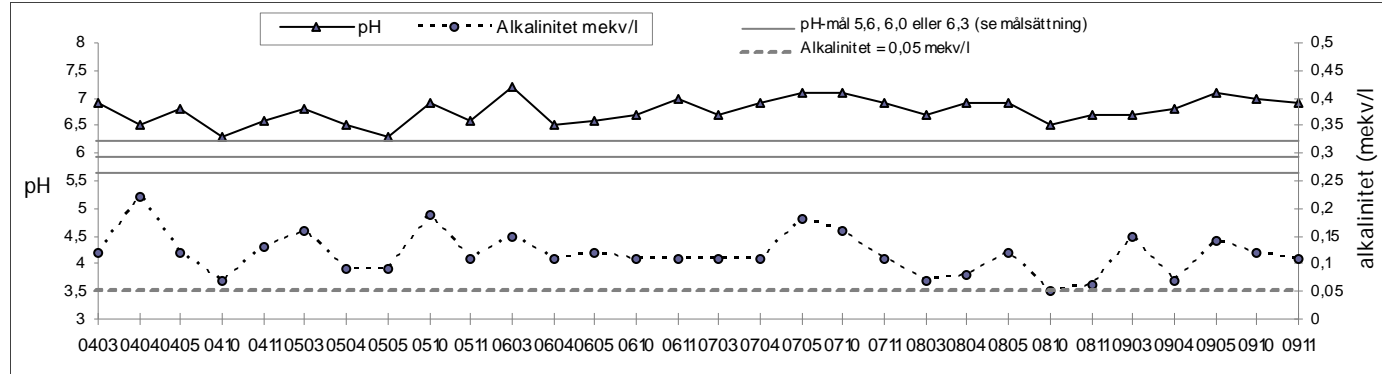


Objektnamn: RAGVALDSTJÄRN

X-koordinater: 6650490
Y-koordinater: 1332730
Stationsnamn: Ragvaldstjärn utlo
Stations-ID: 17STA2572
Delprogram: V-kemi Målpunkt SJÖ
Målsättning (pH): 6
Aktuell provtagare: Berg Olle
Anmärkningar:

6. Vattenkemiska resultat

413 KYMSÄLVEN



Objektnamn: Drömmersbäcken

X-koordinater: 6656100

Y-koordinater: 1330880

Stationsnamn: Drömmersbäcken, fågelkul

Stations-ID: 17STA0919

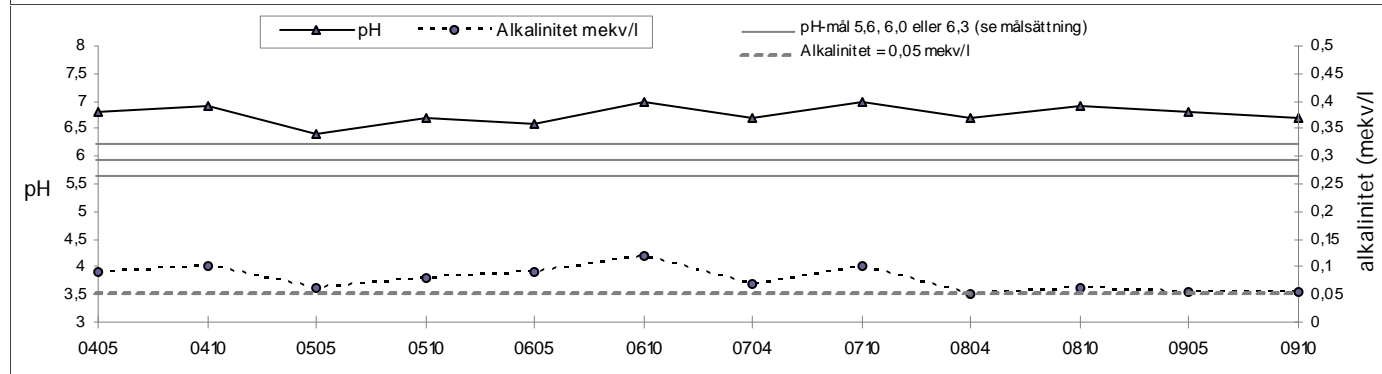
Delprogram: V-kemi Målpunkt VDR

Målsättning (pH): 6

Aktuell

provtagare: Berg Olle

Anmärkningar:



Objektnamn: KYMMEN

X-koordinater: 6654780

Y-koordinater: 1332650

Stationsnamn: Kymmen utlo

Stations-ID: 17STA1605

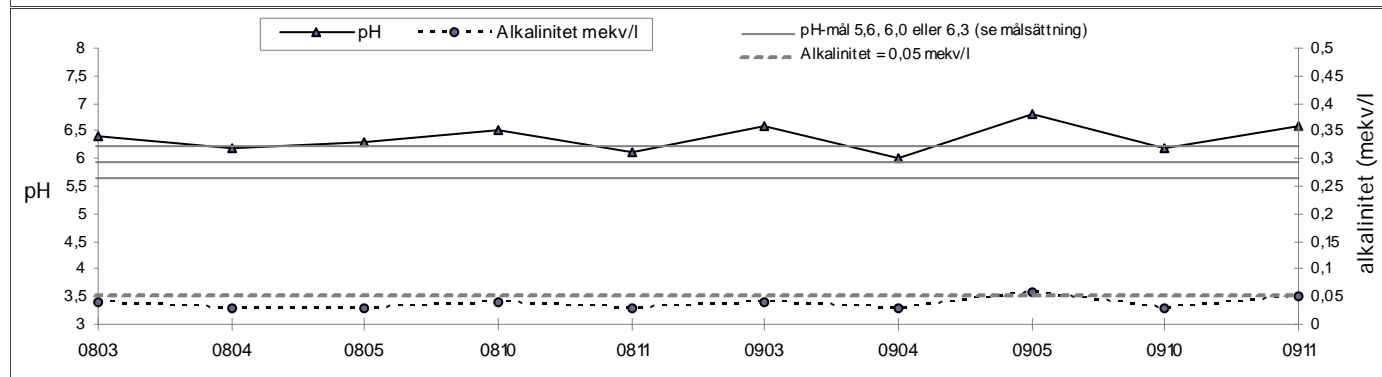
Delprogram: V-kemi Målpunkt SJÖ

Målsättning (pH): 6

Aktuell

provtagare: Berg Olle

Anmärkningar:



Objektnamn: Kymsälven

X-koordinater: 6655280

Y-koordinater: 1334470

Stationsnamn: Kymsälven utlo

Stations-ID: 17STA3571

Delprogram: V-kemi Målpunkt VDR

Målsättning (pH): 6

Aktuell

provtagare: Berg Olle

Anmärkningar: Ny målpunkt 20070926. Ersätter 17STA0915.